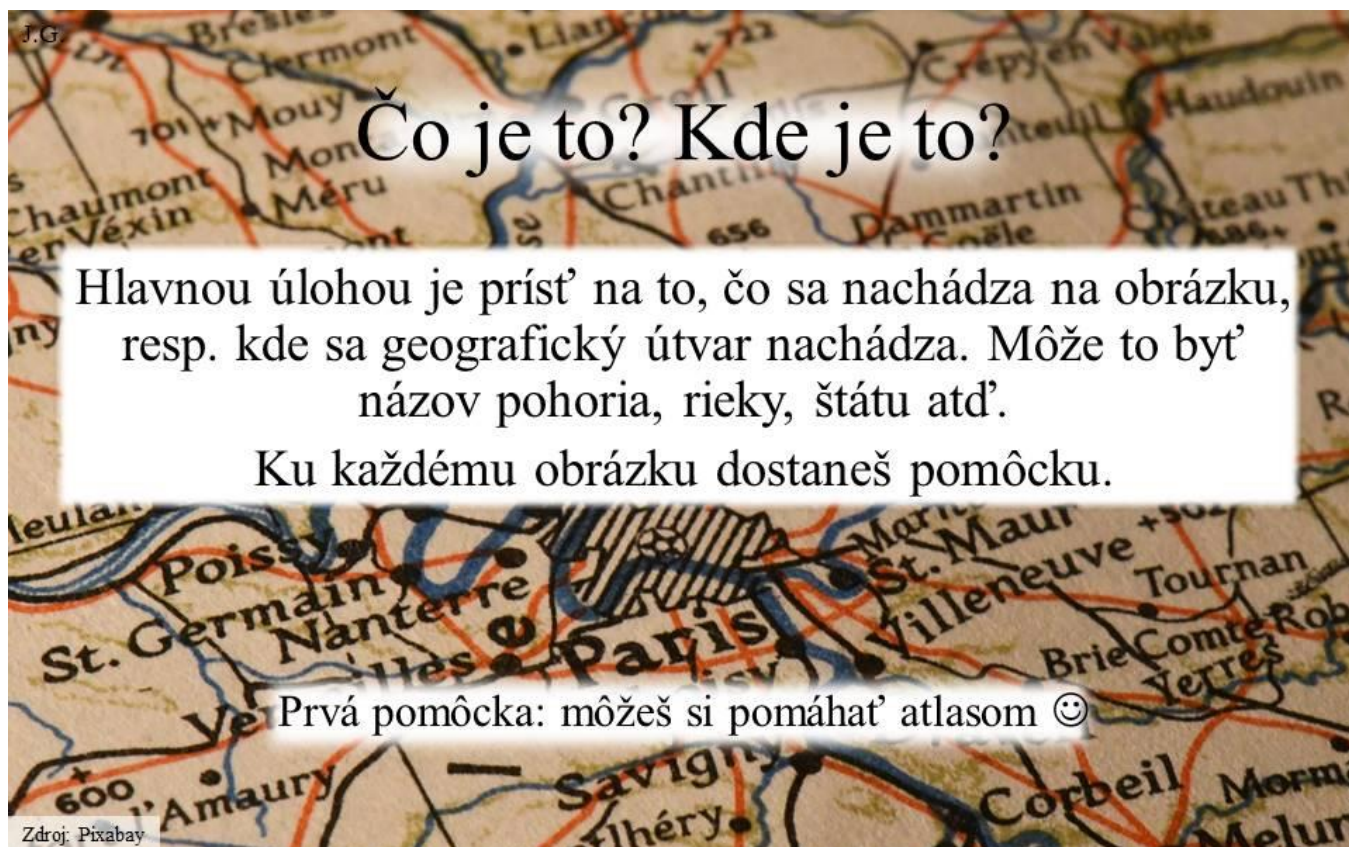


ZEMEPISNÉ HÁDANKY 6.



Čo je to? Kde je to?

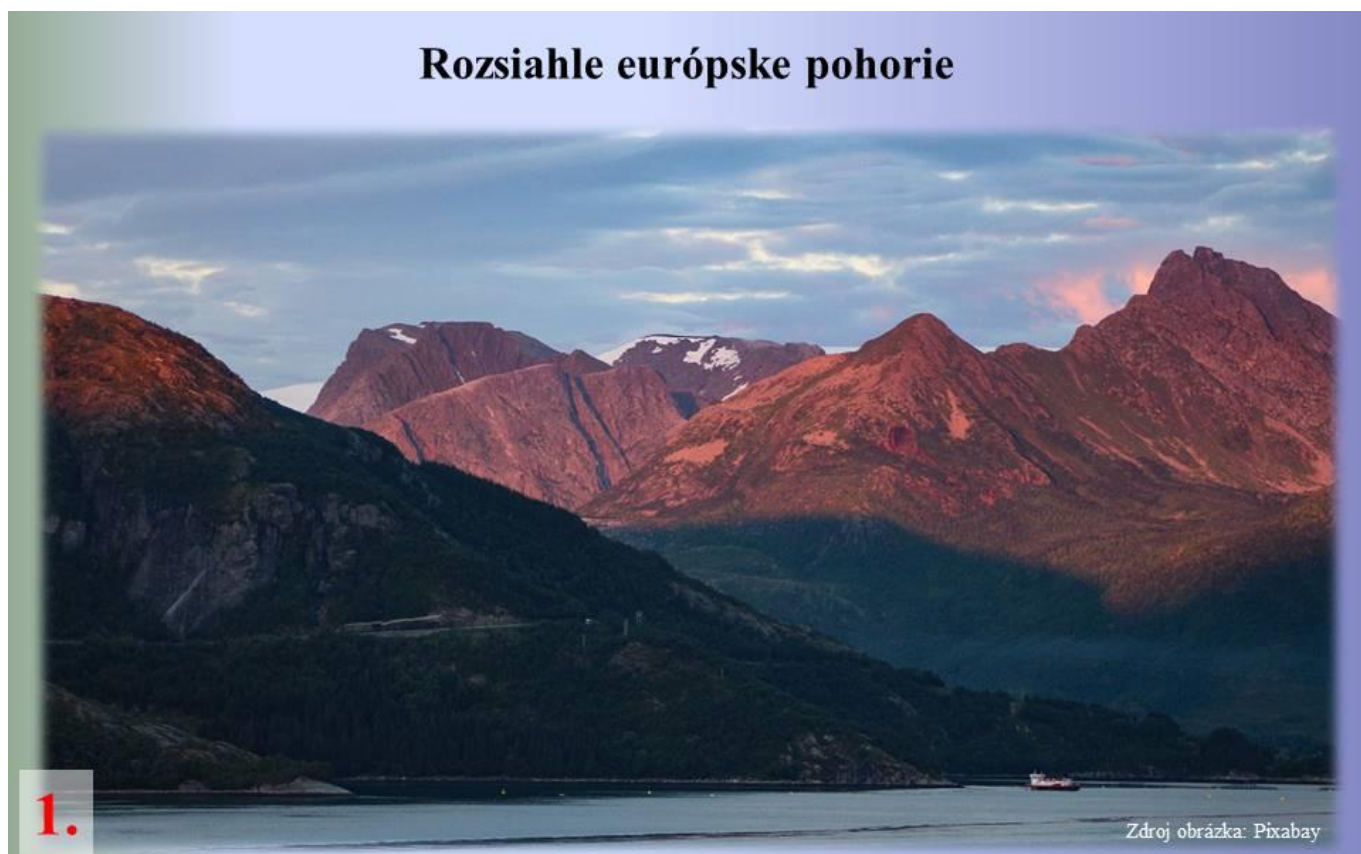
Hlavnou úlohou je prísť na to, čo sa nachádza na obrázku, resp. kde sa geografický útvar nachádza. Môže to byť názov pohoria, rieky, štátu atď.

Ku každému obrázku dostaneš pomôcku.

Prvá pomôcka: môžeš si pomáhať atlasom 😊

Zdroj: Pixabay

Rozsiahle európske pohorie



Pomôcka: aj za polárnym kruhom



1.

Zdroj obrázka: Pixabay

Významná európska rieka



2.

Zdroj: Pixabay

Pomôcka: preteká, resp. hraničí s 10 krajinami

...iná krajina, iný pohľad...



2.

Zdroj: Pixabay

Úrodná európska nížina



3.

Zdroje: Google Earth, Pixabay



Pomôcka: južne od najvyššieho pohoria Európy



Sopka v Európe



Pomôcka: najväčší ostrov v Stredozemnom mori

Výbuch sopky
(rok 2002)



4.

Zdroj: Pixabay


Miesto, kde sa nachádza známa vápencová skala



5.

Zdroj: Pixabay


Pomôcka: „Aha, Afrika!“



5.

Zdroj: Pixabay

BONUS: Európsky štát



6.

Zdroj: Google Earth, Pixabay

Pomôcka:

